2549-1

Образец по чл. 35, ал. 6 от НСГ

Изготвил: Георги Корнушев

/име, фамилия,/ подпис: [подпис]

Дата: 2023 г.,

№ и дата на удостоверението за упражняване на лесовъдска практика: 6840/25.06.12

Одобрил: инж. В. Дончев

име, фамилия,/ подпис: [подпис]

дата: 02.10.23 г.,

№ и дата на удостоверението за упражняване на лесовъдска практика: 6088/26.03.12г

ТЕХНОЛОГИЧЕН ПЛАН № ....

За добив на дървесина от отдел 105 подотдел Г

На ТП ДГС/~~ДЛС~~ Родопи /попълва се само за държавни гори/

Община Батак; Землище Батак;

имот с (кадастрален идентификатор/КВС) №....., /попълва се само за недържавни гори/

I. Схема за добива на дървесина от насаждението

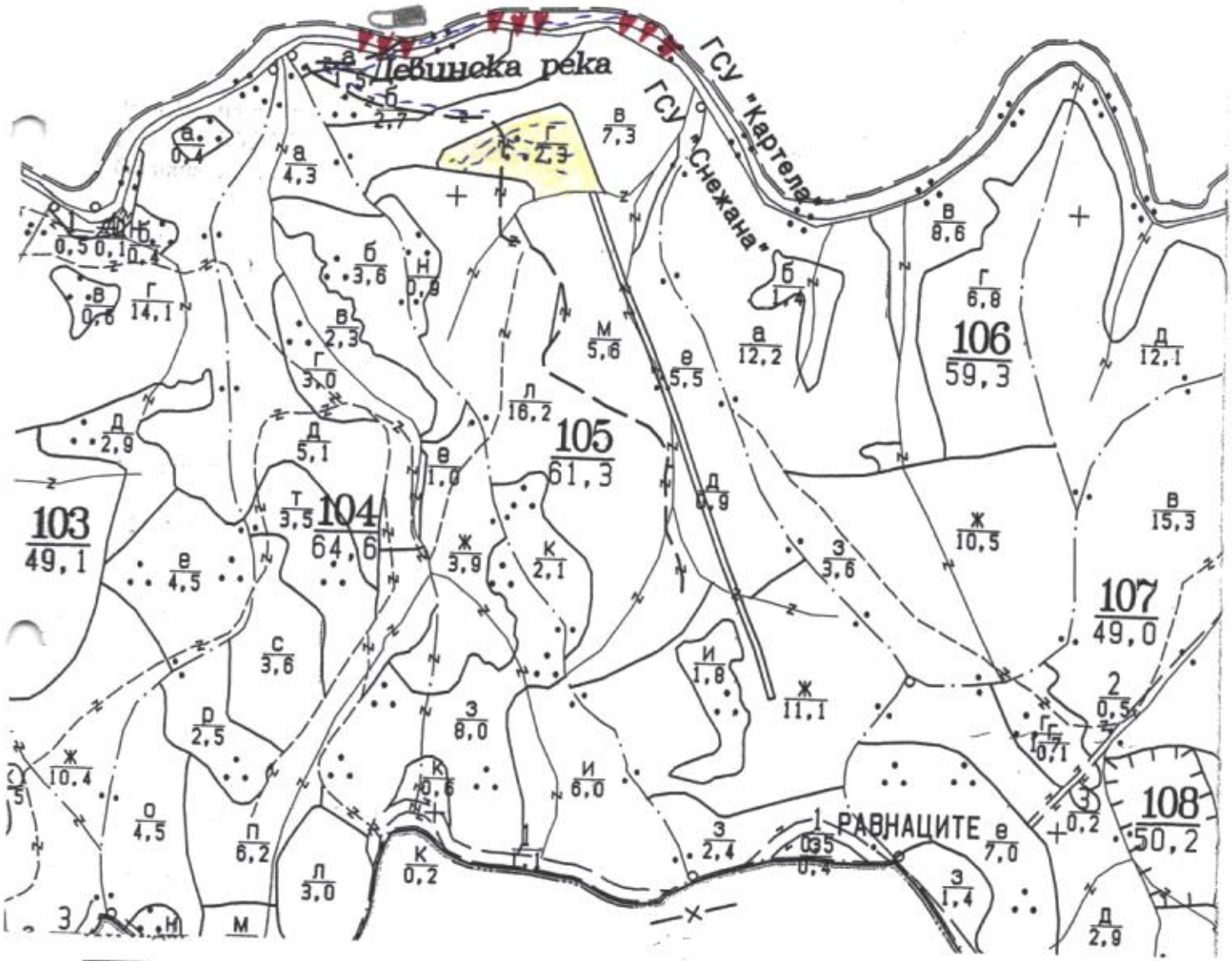

проектирани коларски вр. извозни пътища	проектирани тракторни вр. извозни пътища
съществуващи извозни пътища	временен склад
съществуващ автомобилен път	трасе на въжена линия
технологична просека	проектиран автомобилен път
насаждение	место за ГСМ и изхвърляне на отпадъци

На схемата задължително се нанасят контурите на насаждението/имота, съществуващите и проектирани временни горски пътища, технологичните просеки, просеките за въжени линии, извозни пътища, временни складове както и

II. Характеристика на насаждението

1.Вид на сечта ...продъжки... / интензивност 20 %

Втори вид сеч ..... / интензивност ..... %

2.Площ на подотдела 2,3 ха Размер на сечището 2,3 ха

3. Състав по план/програма 5Б 5Г сем 1, действителен .....

5. Запас на 1 ха: с клони 261 куб.м/ха , без клони ..... куб. м/ха.

6. Среден наклон на терена ...8... градуса.

7. Очакван добив от маркираната дървесина ...91... лежаща маса, куб.м.

дърв. вид / категория	5.5	см				дърв. вид / категория	5.5	см				
едра	28	7				дребна	2	–				вър-шина
средна	24	2				дърва	21	7				

8.Наличие и характеристика на подраста преди сечта (състав, възраст, средна височина, % н покритие) .....

9. Средно извозно разстояние 700 м.;

10. Други характеристики на насаждението (*токовища, сватбовища, надлесни дървета, сервитути, защитени територии, Натура 2000, защитени видове описани в доклада за гори с висока консервационна стойност, мъртва дървесина, вододайни зони, биологично разнообразие и др.*) Натура 2000, ГВКС 1, ГВКС 2

III. Технологични указания

1. Дървесината в насаждението да се добива при спазване на технологичната схема по т. I

2. Сечта ще се извършва с (моторен трион, ръчно, ~~машини;~~ ~~кастренето на отсечените~~ стъбла се извършва: сечище, ~~на временен оклад~~) .....

3. Извозът от сечището до временните складове ще се осъществява с ...Животинска теглителна сила.....

на (~~цели стъбла~~, дълги/къси секции, ~~сортименти, чипс и др.~~; с влачене по терена, ~~изцяло натоварени~~).....

4. Проектирани нови горски автомобилни пътища съгласно Наредба 5 за строителството горските територии без промяна на предназначението им: дължина ...../...м. широчина ...../...м.

5. Изграждане и ремонт на временни извозни горски пътища:

5.1 Тракторни – допустимо разстояние между тях ...../...м (не по-малко от 40 м), дължина ...../... широчина 4 м.

5.2 Коларски - разстояние между тях...../...м (не по-малко от 40 м), дължина ...../...м, широчина .../...м

6. Просеки за въжени линии: ...../..... бр.

допустимо разстояние между просеките ...../..... м., дължина ...../..... м., широчина ...../..... м

7. Направа на технологични просеки ...../.....бр.

допустимо разстояние между тях ...../.....м., дължина ...../.....м., широчина ...../..... м.

8. Изграждане на нови временни складове (бр., площ в ха) .....

9. Мерки за опазване на оставащите на корен дървета, подраста, младиняка и почва: Да се спазва технологията на повалянето.....

10. Начини за почистване на сечището .Клоните се сбират на купчини.....

11. Други указания: Да се опазва ГМ и останалата ПТН.....

Да се изнасят битовите отпадъци от сечището извън горските територии на определените за това места.

12. Всички операции по подготвителните и основните работи да се извършват съгласно изискванията на Правилника за здравословни и безопасни условия на труд в горите и правилата за противопожарна безопасност в горите.

ЗАПОЗНАТ с технологичния план: ..... попълва се след издаването на позволителното за се

Лицето по чл. 108, ал. 2 от ЗГ, на което е издадено позволително за сеч № 08 10 22 20

Мустафа Мехмед Хасан 04.03.25 г.

/ трите имена, подпис, дата

Заповед № 3992/18.08.11г.

Обект № 2582-1 **Образец по чл. 53, ал. 6 от НСГ**

Одобрил:……
инж. Д. Манолева
/име, фамилия и подпис/: ……

дата: 04.06.25 г.,
№ и дата на удостоверението за упражняване на лесовъдска практика: 8210/05.11.2012 г.

Утвърдил:……
……
име, фамилия,/ подпис: ……
/попълва се само в случаите на чл. 53, ал. 4 от НСГ/
дата:……г.,
№ и дата на удостоверението за упражняване на лесовъдска практика: ……

ТЕХНОЛОГИЧЕН ПЛАН № ….

За добив на дървесина от отдел 1184 подотдел „Д"
На ТП ДГС/~~ДЛС~~/УОГС „Родопи" /*попълва се само за държавни гори*/
Община Батак; Землище Батак;
имот с (кадастрален идентификатор/КВС) №……, /*попълва се само за недържавни гори*/

I. Схема за добива на дървесина от насаждението

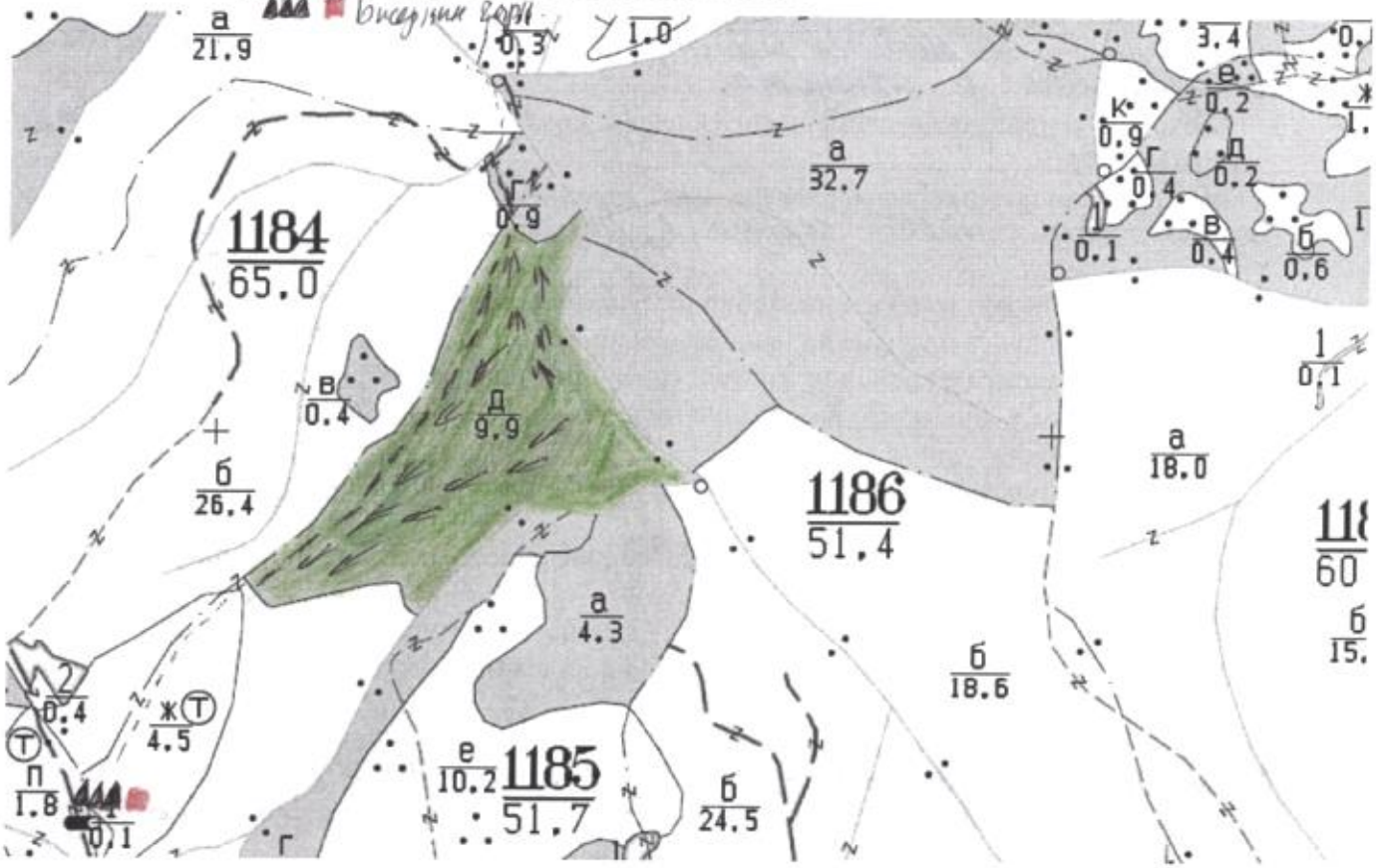

Легенда:

- ± ± ± ± проектирани коларски вр. извозни пътища
- - - - - - съществуващи извозни пътища
- съществуващ автомобилен път
- просека
- сечище
- проектирани тракторни вр. извозни пътища
- ▲ ▲ ▲ временен склад Трампов чучур / Бисеркин чарк.
- xxxxxx трасе на въжена линия
- проектиран автомобилен път
- ГСМ - битови отпадъци.

На схемата задължително се нанасят контурите на насаждението/имота, съществуващите и проектирани временни горски пътища, просеките, просеките за въжени линии, извозни пътища, временни складове както и връзката им със съществуващата автомобилна пътна мрежа.

II. Характеристика на насаждението

1.Вид на сечта гр-постепенна / интензивност 20 %
Втори вид сеч …… / интензивност ……%
2.Площ на подотдела 9,9 ха Размер на сечището 9,9 ха
3. Състав по план/програма Си 10, действителен Си 10
4. Запас на 1 ха: с клони 421 куб.м/ха , без клони 366 куб. м/ха.
5. Среден ...

дърв. вид / категория	см					дърв. вид / категория	см					
едра	457					дребна	—					вър-
средна	2					дърва	197					шина

7.Наличие и характеристика на подраста преди сечта (състав, възраст, средна височина, % на покритие) см 10 ... изк. 40г. h=12м / см 10 изк. 20г. h=3м.

8. Средно извозно разстояние ...900...;

9. Други характеристики на насаждението (*токовища, сватбовища, надлесни дървета, сервитути, защитени територии, Натура 2000, защитени видове описани в доклада за гори с висока консервационна стойност, мъртва дървесина, вододайни зони, биологично разнообразие и др.*)
Натура 2000 BHC 13 Благороден елен / BHC 3 - монодоминантни и с преобладаване на на смърч гори в Родопите.

II. Технологични указания и параметри на технологичната инфраструктура

1. Дървесината в насаждението да се добива при спазване на технологичната схема по т. I

2. Сечта ще се извършва с (моторен трион, ръчно, машини; кастренето на отсечените стъбла се извършва: в сечище, на временен склад) моторен трион, кастренето на отсечените стъбла се извършва в сечището.

3. Извозът от сечището до временните складове ще се осъществява с специализиран трактор.

на (цели стъбла, дълги/къси секции, сортименти, чипс и др.) с вдачене по терена, изцяло натоварени) на дълги и къси секции, с вдачене по терена.

4. Проектирани нови горски автомобилни пътища съгласно Наредба 5 за строителството в горските територии без промяна на предназначението им: дължина ....м. широчина ....м.

5. Изграждане/ремонт на временни извозни горски пътища (вярното се подчертава):

5.1. Тракторни – допустимо разстояние между тях .....м (не по-малко от 40 м), дължина ....м, широчина 4 м.

5.2. Коларски - разстояние между тях.....м (не по-малко от 40 м), дължина ....м, широчина ... м

6. Просеки за въжени линии: ... бр.
допустимо разстояние между просеките ..... м., дължина ..... м., широчина ..... м.

7. Направа на просеки ....бр.
допустимо разстояние между тях .....м., дължина .....м., широчина ..... м.

8. Изграждане на нови временни складове (бр., площ в ха) .....

9. Мерки за опазване на оставащите на корен дървета, подраста, младиняка и почвата опазване на подраста, младняка и остатъците на корен дърветата...

10. Начини на почистване на сечището Клоните и вършината да се свират на купчини.

11. Материалите ще се извозят до временен склад.....
когато мястото на временния склад няма данни, позволяващи точното му определяне или попада извън мащаба на схемата по т. I, се посочват географските му координати в градуси, минути и секунди.

12. Други указания: битовите отпадаци и ГСМ да се извършват на определените за тази цел места.
Да се изнасят битовите отпадъци от сечището извън горските територии на определените за това места.

13. Всички операции по подготвителните и основните работи да се извършват съгласно изискванията на Правилника за здравословни и безопасни условия на труд в горите и правилата за противопожарна безопасност в горите.

Изготвил: Петър Тошчов ..... */подпис, име и фамилия/*
дата: 25.07.2022
Място на издаване ДГС „Родопи"
№ и дата на удостоверението за упражняване на лесовъдска практика: 3541 / 29.06.2016 г.

ЗАПОЗНАТ с технологичния план: ...../попълва се след издаването на позволителното за сеч/
Лицето по чл. 108, ал. 2 от ЗГ, на което е издадено позволително за сеч № 0824115
..... 03.07.2023 .....

2627-

Образец по чл. 53, ал. 6 от НСГ

Одобрил:.....
.....инж. Д. Манолева.....
/име, фамилия и подпис/: .....

дата: 04.11.25 г.,
№ и дата на удостоверението за упражняване на лесовъдска практика: 8210 / 03.11.2012г.

Утвърдил:.....
.....
име, фамилия,/ подпис: .....
/попълва се само в случаите на чл. 53, ал. 4 от НСГ/
дата:.....г.,
№ и дата на удостоверението за упражняване на лесовъдска практика: .....

ТЕХНОЛОГИЧЕН ПЛАН № 1

За добив на дървесина от отдел.....36.....подотдел.....И.....
На ТП ДГС/ДЛС/УОГС.....„Родопи".....*/попълва се само за държавни гори/*
Община .....Батак.....; Землище .....Батак.....;
имот с (кадастрален идентификатор/КВС) №....., */попълва се само за недържавни гори/*

I. Схема за добива на дървесина от насаждението

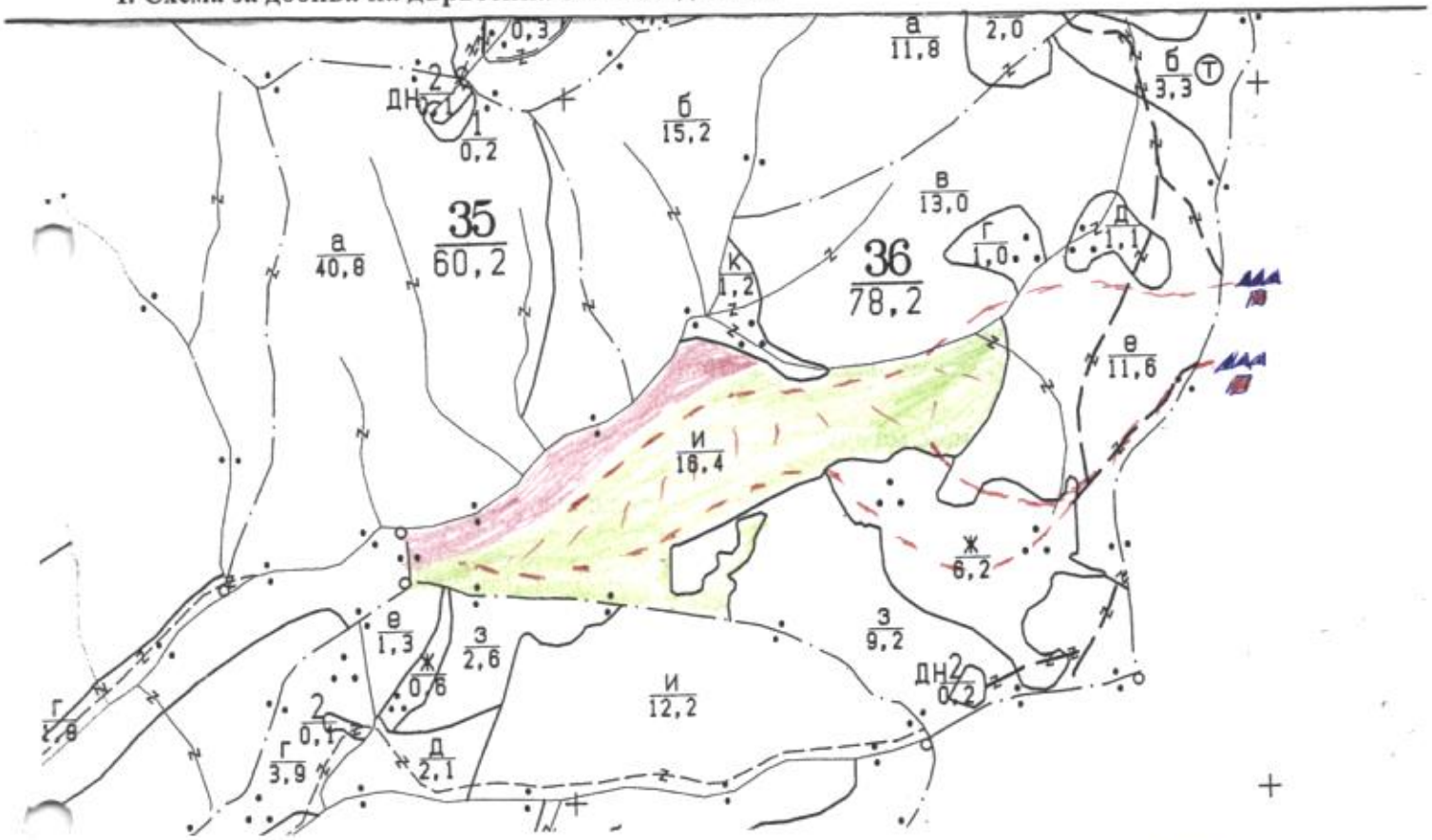

Легенда:

- ± ± ± ± проектирани коларски вр. извозни пътища
- съществуващи извозни пътища
- съществуващ автомобилен път
- просека
- Сечище
- Лесо непрегодна час
- проектирани тракторни вр. извозни пътища
- ▲ ▲ ▲ временен склад
- xxxxxx трасе на въжена линия
- проектиран автомобилен път
- Място за битови отпадъци и ГСМ

На схемата задължително се нанасят контурите на насаждението/имота, съществуващите и проектирани временни горски пътища, просеките, просеките за въжени линии, извозни пътища, временни складове както и връзката им със съществуващата автомобилна пътна мрежа.

II. Характеристика на насаждението

1.Вид на сечта .....Групово - Постепенна...../ интензивност 20 %
Втори вид сеч ...../ интензивност .....%
2.Площ на подотдела ..16,4.....ха Размер на сечището.....12..... ха
3. Състав по план/програма...см.8 Б.Бор..., действителен.....см.8 Б.Бор
4. Запас на 1 ха: в плани ...442... куб.м/ха, без клони ...383...куб. м/ха.

дърв. вид / категория	см.	ббор				дърв. вид / категория	см.	ббор				
едра	471	214				дребна	–	–				вър-
средна	24	13				дърва	150	96				шина

7.Наличие и характеристика на подраста преди сечта (състав, възраст, средна височина, % на покритие) Смбр.-8 ббор.2 Смбр.-8 изк. възраст 30г.- вис. 7м. ббор.1 изк. възрст 30г.- вис. 7м. Смбр.-сем. възраст 10г. вис. 1м. ббор-сем възр. 10г. вис. 1м.

8. Средно извозно разстояние 950 м;

9. Други характеристики на насаждението (*токовища, сватбовища, надлесни дървета, сервитути, защитени територии, Натура 2000, защитени видове описани в доклада за гори с висока консервационна стойност, мъртва дървесина, вододайни зони, биологично разнообразие и др.*) Натура- 2000 ГВКС-1 ВКС-2 - ВКС-3

II. Технологични указания и параметри на технологичната инфраструктура

1. Дървесината в насаждението да се добива при спазване на технологичната схема по т. I

2. Сечта ще се извършва с (моторен трион, ръчно, машини; кастренето на отсечените стъбла се извършва: в сечище, на временен склад) Сечта ще се извършва с моторен трион. Кастренето на отсечените дървета се извършва в сечището

3. Извозът от сечището до временните складове ще се осъществява с Трактор 80 % и животинска теглителна сила 20 %

на (цели стъбла, дълги/къси секции, сортименти, чипс и др.; с влачене по терена, изцяло натоварени) И.А.

Вълма - къси секции с влачене по терен

4. Проектирани нови горски автомобилни пътища съгласно Наредба 5 за строителството в горските територии без промяна на предназначението им: дължина .....м. широчина .....м.

5. Изграждане/ремонт на временни извозни горски пътища (вярното се подчертава):

5.1. Тракторни – допустимо разстояние между тях .....м (не по-малко от 40 м), дължина .....м, широчина 4 м.

5.2. Коларски - разстояние между тях.....м (не по-малко от 40 м), дължина .....м, широчина ... м

6. Просеки за въжени линии: ..... бр.
допустимо разстояние между просеките ..... м., дължина ..... м., широчина ..... м.

7. Направа на просеки .....бр.
допустимо разстояние между тях .....м., дължина .....м., широчина ..... м.

8. Изграждане на нови временни складове (бр., площ в ха) .....

9. Мерки за опазване на оставащите на корен дървета, подраста, младиняка и почвата Да се опазват от нараняване оставащите на корен дървета, подраста младняка и почвата

10. Начини на почистване на сечището Взримнатата се сгъва на купчета

11. Материалите ще се извозят до временен склад ..... м.: Ормако

когато мястото на временния склад няма данни, позволяващи точното му определяне или попада извън мащаба на схемата по т. I, се посочват географските му координати в градуси, минути и секунди.

12. Други указания: Дните, отговарящи да се изнасят по определеното за това място, да се съгласуват безопасните условия на труд в горите и противопожарната безопасност в горите.

Да се изнасят битовите отпадъци от сечището извън горските територии на определените за това места.

13. Всички операции по подготвителните и основните работи да се извършват съгласно изискванията на Правилника за здравословни и безопасни условия на труд в горите и правилата за противопожарна безопасност в горите.

Изготвил: Димитър Лютов *(подпис, име и фамилия)*

дата: 13.08.25г.,

Място на издаване.... О.П.С. „Родопи"

№ и дата на удостоверението за упражняване на лесовъдска практика: ....5.4.62.... от 20.02.2012 год.

ЗАПОЗНАТ с технологичния план: ...../попълва се след издаването на позволителното за сеч/

Лицето по чл. 108, ал. 2 от ЗГ, на което е издадено позволително за сеч № .....

..... /трите имена, подпис, дата/

2626-

Образец по чл. 53, ал. 6 от НСГ

Одобрил:.....
инж. Д. Манолева
/име, фамилия и подпис/: .....
дата: 04.11.25 г.,
№ и дата на удостоверението за упражняване на лесовъдска практика: 8210/05.11.2012 г.

Утвърдил:.....
.....
име, фамилия,/ подпис: .....
/попълва се само в случаите на чл. 53, ал. 4 от НСГ/
дата:.....г.,
№ и дата на удостоверението за упражняване на лесовъдска практика: .....

ТЕХНОЛОГИЧЕН ПЛАН № 1

За добив на дървесина от отдел.....29.....подотдел.....Ж.....
На ТП ДГС/ДЛС/УОГС.....Родопи.....*/попълва се само за държавни гори/*
Община .....Батак.....; Землище .....Батак.....;
имот с (кадастрален идентификатор/КВС) №....., */попълва се само за недържавни гори/*

I. Схема за добива на дървесина от насаждението

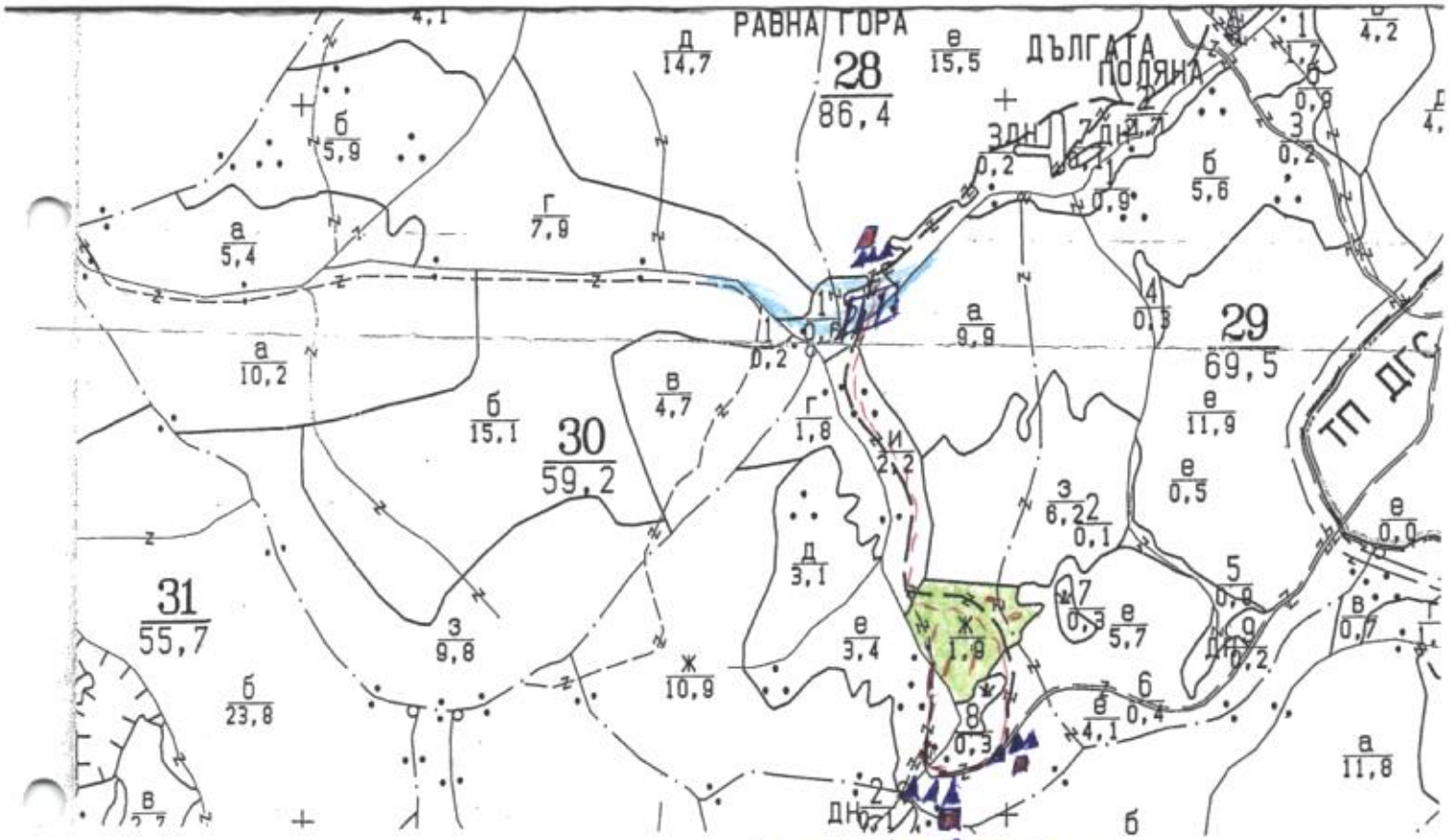

Легенда:

- Водно течение
- ± ± ± ± проектирани коларски вр. извозни пътища
- съществуващи извозни пътища
- съществуващ автомобилен път
- просека
- Сечище
- Дървена скара
- проектирани тракторни вр. извозни пътища
- ▲ ▲ ▲ временен склад
- xxxxxx трасе на въжена линия
- проектиран автомобилен път
- Място за битови отпадъци и ГСМ

На схемата задължително се нанасят контурите на насаждението/имота, съществуващите и проектирани временни горски пътища, просеките, просеките за въжени линии, извозни пътища, временни складове както и връзката им със съществуващата автомобилна пътна мрежа.

II. Характеристика на насаждението

1.Вид на сечта .....Групово - Постепенна...../ интензивност 20 %
Втори вид сеч ...../ интензивност .....%
2.Площ на подотдела ...1,9...ха Размер на сечището.....1,9..... ха
3. Състав по план/програма...см. 6 б. бор 4....., действителен...см. 6 б. бор 4...

дърв. вид / категория	см.	б.бор				дърв. вид / категория	см.	б.бор				
едра	71	53				дребна	—	—				вър-
средна	4	2				дърва	20	29				шина

7.Наличие и характеристика на подраста преди сечта (състав, възраст, средна височина, % на покритие) ....Смърч-6 Б.бор 4 , смърч 10- семенен 30 год вис- 7м.....
сем. смърч 10 възраст 10 г. вис 1м.....

8. Средно извозно разстояние ..750м;

9. Други характеристики на насаждението (*токовища, сватбовища, надлесни дървета, сервитути, защитени територии, Натура 2000, защитени видове описани в доклада за гори с висока консервационна стойност, мъртва дървесина, вододайни зони, биологично разнообразие и др.)* Г. В К.С. 1- Натура-2000
В.К.С-2

II. Технологични указания и параметри на технологичната инфраструктура

1. Дървесината в насаждението да се добива при спазване на технологичната схема по т. I

2. Сечта ще се извършва с (моторен трион, ръчно, машини; кастренето на отсечените стъбла се извършва: в сечище, на временен склад) Сечта ще се извършва с бензиномоторен трион кастрен на отсечените стъбла се извършва в сечището.....

3. Извозът от сечището до временните складове ще се осъществява с....животинска теглителна сила 60% и трактор 40%.....
на (цели стъбла, дълги/къси секции, сортименти, чипс и др.; с влачене по терена, изцяло натоварени).....на дълги къси секции, сортименти с влачене по терен.....

4. Проектирани нови горски автомобилни пътища съгласно Наредба 5 за строителство в горските територии без промяна на предназначението им: дължина .....м. широчина .....м.

5. Изграждане/ремонт на временни извозни горски пътища (вярното се подчертава):

5.1. Тракторни – допустимо разстояние между тях .....м (не по-малко от 40 м), дължина .....м, широчина 4 м.

5.2. Коларски - разстояние между тях.....м (не по-малко от 40 м), дължина .....м, широчина ... м

6. Просеки за въжени линии: ..... бр.
допустимо разстояние между просеките ..... м., дължина ..... м., широчина ..... м.

7. Направа на просеки .....бр.
допустимо разстояние между тях .....м., дължина .....м., широчина ..... м.

8. Изграждане на нови временни складове (бр., площ в ха) .....

9. Мерки за опазване на оставащите на корен дървета, подраста, младиняка и почвата
Да се опазват оставащите на корен дървета, подраста почвата и младиняка.

10. Начини на почистване на сечището Клоните да се събиратна купчина.....

11. Материалите ще се извозят до временен склад.....Ормана.....
когато мястото на временния склад няма данни, позволяващи точното му определяне или попада извън мащаба на схемата по т. I, се посочват географските му координати в градуси, минути и секунди.

12. Други указания: Да се пазат от повреди марките на оставащите на оставащите на корен дървета. Битовите отпадъци да се изнасят на определените за това места.
Да се изнасят битовите отпадъци от сечището извън горските територии на определените за това места.

13. Всички операции по подготвителните и основните работи да се извършват съгласно изискванията на Правилника за здравословни и безопасни условия на труд в горите и правилата за противопожарна безопасност в горите.

Изготвил:...Пламен Кабаков..... /подпис, име и фамилия/
дата:30.06.....г. 2025 г
Място на издаване..Д.Р.С. „Родопи"
№ и дата на удостоверението за упражняване на
лесовъдска практика: ....14753...от 19.01.2022 год.

ЗАПОЗНАТ с технологичния план: ...../попълва се след издаването на позволителното за сеч/
Лицето по чл. 108, ал. 2 от ЗГ, на което е издадено позволително за сеч № .....
.....

2606

Образец по чл. 53, ал. 6 от НСГ

Одобрил:.....
инж. Г. Домусчиев
/име, фамилия и подпис/: .....

дата: 20.10.25 г.,
№ и дата на удостоверението за упражняване на лесовъдска практика: 6088/26.03.12г.

Утвърдил:.....
.....
име, фамилия,/ подпис: .....
/попълва се само в случаите на чл. 53, ал. 4 от НСГ/
дата:.....г.,
№ и дата на удостоверението за упражняване на лесовъдска практика: .....

ТЕХНОЛОГИЧЕН ПЛАН № 1..

За добив на дървесина от отдел.....33.....подотдел.....Е.....
На ТП ДГС/ДЛС/УОГС.....„Родопи"...../*попълва се само за държавни гори*/
Община .....Батак.....; Землище.....Батак.....;
имот с (кадастрален идентификатор/КВС) №....., /*попълва се само за недържавни гори*/

I. Схема за добива на дървесина от насаждението

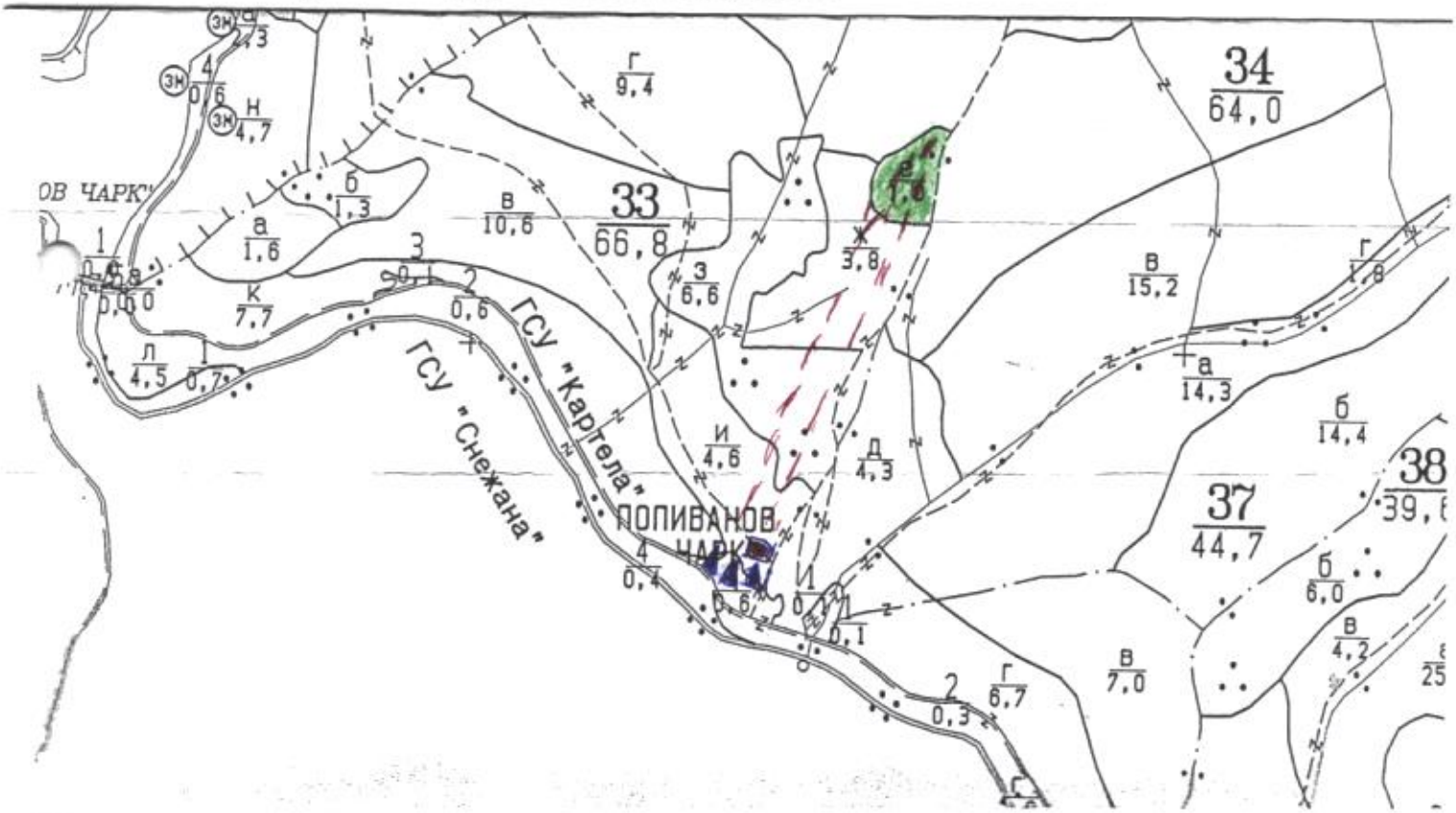

Легенда:

- ±±±± проектирани коларски вр. извозни пътища
- съществуващи извозни пътища
- съществуващ автомобилен път
- просека
- сечище
- »»»» проектирани тракторни вр. извозни пътища
- ▲▲▲ временен склад
- xxxxxx трасе на въжена линия
- проектиран автомобилен път
- Место за битови Отпадаци и Р.ЕМ

На схемата задължително се нанасят контурите на насаждението/имота, съществуващите и проектирани временни горски пътища, просеките, просеките за въжени линии, извозни пътища, временни складове както и връзката им съ съществуващата автомобилна пътна мрежа.

II. Характеристика на насаждението

1.Вид на сечта .....Пробирка...../ интензивност 15...%
Втори вид сеч ...../ интензивност .....%
2.Площ на подотдела ....1,00...ха Размер на сечището.....1,00..... ха
3. Състав по план/програма. См 8. Б.Бор 2 - Трепетлика действителен. См 8. Б.Бор 2 - Трепетлика
4. Запас на 1 ха: с клони 5.612 куб.м/ха, без клони 490 куб.м/ха

дърв. вид / категория	Смърч	Б.бор				дърв. вид / категория	Смърч	Б.бор				
едра	32	27				дребна	–	–				вър-
средна	4	2				дърва	23	48				шина

7.Наличие и характеристика на подраста преди сечта (състав, възраст, средна височина, % на покритие) ……–……

8. Средно извозно разстояние .950м;

9. Други характеристики на насаждението (*токовища, сватбовища, надлесни дървета, сервитути, защитени територии, Натура 2000, защитени видове описани в доклада за гори с висока консервационна стойност, мъртва дървесина, вододайни зони, биологично разнообразие и др.)* ГВКС-1 Натура-2000 В.К.С.2 . В.К.С.3

II. Технологични указания и параметри на технологичната инфраструктура

1. Дървесината в насаждението да се добива при спазване на технологичната схема по т. I

2. Сечта ще се извършва с (моторен трион, ръчно, машини; кастренето на отсечените стъбла се извършва: в сечище, на временен склад) Сечта ще се извършва с моторен трион кастренето на отсечените стъбла ще се извършва в сечището

3. Извозът от сечището до временните складове ще се осъществява с животинска теглителна сила на 100% - коне

на (цели стъбла, дълги/къси секции, сортименти, чипс и др.; с влачене по терена, изцяло натоварени) Извоза ще се извършва на дълги къси секции с влачене по-терен

4. Проектирани нови горски автомобилни пътища съгласно Наредба 5 за строителство в горските територии без промяна на предназначението им: дължина ……м. широчина ……м.

5. Изграждане/ремонт на временни извозни горски пътища (вярното се подчертава):

5.1. Тракторни – допустимо разстояние между тях .....м (не по-малко от 40 м), дължина ……м, широчина 4 м.

5.2. Коларски - разстояние между тях.....м (не по-малко от 40 м), дължина ……м, широчина ... м

6. Просеки за въжени линии: ……. бр.

допустимо разстояние между просеките ..... м., дължина ..... м., широчина ..... м.

7. Направа на просеки .....бр.

допустимо разстояние между тях .....м., дължина ……м., широчина ..... м.

8. Изграждане на нови временни складове (бр., площ в ха) .....

9. Мерки за опазване на оставащите на корен дървета, подраста, младиняка и почвата Да се пазят от наранаване оставащите на корен дървета, подраста, младиняка и почвата. Спазване на предназначение дървета по извозните пътища

10. Начини на почистване на сечището Вършината се събира на купчини, едновременно със сечта

11. Материалите ще се извозят до временен склад Попов-Ванчев-Гарк

когато мястото на временния склад няма данни, позволяващи точното му определяне или попада извън мащаба на схемата по т. I, се посочват географските му координати в градуси, минути и секунди.

12. Други указания: Битовите отпадъци да се изнасят извън сечището на определените за това места. Да се спазват мерките за безопасност за безопасни условия на труд в горите и противопожарна безопасност.

Да се изнасят битовите отпадъци от сечището извън горските територии на определените за това места.

13. Всички операции по подготвителните и основните работи да се извършват съгласно изискванията на Правилника за здравословни и безопасни условия на труд в горите и правилата за противопожарна безопасност в горите.

Изготвил: Пламен Кабаков ..... /подпис, име и фамилия/

дата: 10.09.г. 2024 год

Място на издаване ..... Д.Г.С. „Родопи"

№ и дата на удостоверението за упражняване на лесовъдска практика: 14753 от 19.01.2022 год.

ЗАПОЗНАТ с технологичния план: ...../попълва се след издаването на позволителното за сеч/

Лицето по чл. 108, ал. 2 от ЗГ, на което е издадено позволително за сеч № .....